

ООО «Аквапласт»

Юр. адрес: 155523, РФ, Ивановская обл., г. Фурманов, ул. Д. Бедного, д.68а
ОГРН 1053705007795, ИНН 3705061350, КПП 370501001
р/сч 4070 2810 6170 7010 1133, к/сч 3010 1810 0000 0000 0608
в Ивановское ОСБ № 8639 г. Иваново, БИК 042406608
Почтовый адрес: 153002 г. Иваново, ул. 9-е Января, д. 7а, офис 202
Тел./факс: 8 (4932) 37-53-75, e - mail: akvaplast37@rambler.ru

Заказчик Администрация Кинешемского муниципального района

Проект планировки территории (проект межевания в составе проекта планировки)
для линейного объекта:

Документация по планировке территории с целью строительства линейного объекта:
Газификация: с. Шилекша, с. Зобдино Кинешемского района, Ивановской области.
(с. Шилекша)

14/17 - ППТПМТ

Том 3. Проект межевания

Директор
Главный инженер проекта



И.Ю.Бузунов
Ю.А.Солодова

г.Иваново 2018

Взамен инв.№	
Подпись и дата	
Инв.№ подл.	

УТВЕРЖДЕНА
приказом Федеральной службы
по экологическому, технологическому
и атомному надзору
от 16 февраля 2017 № 58

ВЫПИСКА ИЗ РЕЕСТРА ЧЛЕНОВ САМОРЕГУЛИРУЕМОЙ ОРГАНИЗАЦИИ

«23» июля 2018 г.

№СМ_000000000000000001516

Ассоциация «Межрегиональное объединение проектировщиков (СРО)»
410004, г. Саратов, ул. Астраханская, д. 43, <http://mop-sro.ru>, <http://sro-проект.рф>
Регистрационный номер в государственном реестре саморегулируемых организаций
СРО-П-081-14122009


№ п/п	Наименование	Сведения
1	Сведения о члене саморегулируемой организации: идентификационный номер налогоплательщика, полное и сокращенное (при наличии) наименование юридического лица, адрес места нахождения, фамилия, имя, отчество индивидуального предпринимателя, дата рождения, место фактического осуществления деятельности, регистрационный номер члена саморегулируемой организации в реестре членов и дата его регистрации в реестре членов	ИНН 3705061350; Общество с ограниченной ответственностью «Аквапласт»; (ООО «Аквапласт»); 155523, Ивановская область, г. Фурманов, ул. Д. Бедного, д. 68 А; Регистрационный номер в реестре членов: 209; Дата регистрации в реестре членов: 10.02.2010 г.
2	Дата и номер решения о приеме в члены саморегулируемой организации, дата вступления в силу решения о приеме в члены саморегулируемой организации	Решение №6/10 от 10.02.2010 г. действует с 10.02.2010 г.
3	Дата и номер решения об исключении из членов саморегулируемой организации, основания исключения	
4	Сведения о наличии у члена саморегулируемой организации права соответственно выполнять инженерные изыскания, осуществлять подготовку проектной документации, строительство, реконструкцию, капитальный ремонт объектов капитального строительства по договору подряда на выполнение инженерных изысканий, подготовку проектной документации, по договору строительного подряда, заключаемым с использованием конкурентных способов заключения договоров: а) в отношении объектов капитального строительства (кроме особо опасных, технически сложных и уникальных объектов, объектов использования атомной энергии); б) в отношении особо опасных, технически сложных и уникальных объектов капитального строительства (кроме объектов использования атомной энергии);	Имеет право осуществлять подготовку проектной документации по договору подряда на подготовку проектной документации, заключаемым с использованием конкурентных способов заключения договоров в отношении объектов капитального строительства (кроме особо опасных, технически сложных и уникальных объектов, объектов использования атомной энергии) Отсутствует право осуществлять подготовку проектной документации по договору подряда на подготовку проектной документации, заключаемым с использованием конкурентных способов заключения договоров в отношении особо опасных, технически сложных и уникальных объектов капитального строительства (кроме объектов использования атомной энергии)

	в) в отношении объектов использования атомной энергии	Отсутствует право осуществлять подготовку проектной документации по договору подряда на подготовку проектной документации, заключаемым с использованием конкурентных способов заключения договоров в отношении объектов использования атомной энергии
5	Сведения об уровне ответственности члена саморегулируемой организации по обязательствам по договору подряда на выполнение инженерных изысканий, подготовку проектной документации, по договору строительного подряда, в соответствии с которым указанным членом внесен взнос в компенсационный фонд возмещения вреда	Не превышает двадцать пять миллионов рублей (первый уровень ответственности члена саморегулируемой организации)
6	Сведения об уровне ответственности члена саморегулируемой организации по обязательствам по договорам подряда на выполнение инженерных изысканий, подготовку проектной документации, по договорам строительного подряда, заключаемым с использованием конкурентных способов заключения договоров, в соответствии с которым указанным членом внесен взнос в компенсационный фонд обеспечения договорных обязательств	Не превышает двадцать пять миллионов рублей (первый уровень ответственности члена саморегулируемой организации)
7	Сведения о приостановлении права выполнять инженерные изыскания, осуществлять подготовку проектной документации, строительство, реконструкцию, капитальный ремонт объектов капитального строительства	



Директор Верхне-Волжского
филиала Ассоциации "МОП
(СРО)



М.П.



(подпись)

Рябов Е.Н.

СОДЕРЖАНИЕ			
Раздел	Обозначение	Наименование	Стр.
	14/17 - ППТУПМТ	Том 1. Проект планировки территории. Пояснительная записка.	
1		Положение о размещении объектов капитального строительства федерального, регионального и местного значения.	3
2		Положение о характеристиках планируемого развития территории (плотности, параметрах застройки)	4
3		Положение о характеристиках развития систем социального и транспортного обслуживания	5
4		Положение о характеристиках инженерно-технического обеспечения	5
5		Положение об очередности планируемого развития территории	5
6		Охранные зоны и зоны с особыми условиями использования территорий.	6
7		Исходно-разрешительная документация	7
	14/17 - ППТУПМТ	Том 1. Графическая часть	
1		Чертеж планировки территории М 1:1000	лист 1-2
	14/17 - ППТУПМТ	Том 2. Материалы по обоснованию проекта планировки территории и проекта межевания для линейного объекта. Текстовая часть.	
		Введение	3
1		Обоснование положений по размещению линейного объекта	4
1.1		Обоснование параметров линейного объекта, планируемого к размещению	4
1.2		Обоснование размещения линейного объекта на планируемой территории	4
1.3		Обоснование размещения линейного объекта с учетом особых условий использования территорий и мероприятий по сохранению объектов культурного наследия	7
1.4		Защита территории от чрезвычайных ситуаций природного и техногенного характера, проведение мероприятий по гражданской обороне и пожарной безопасности	8
2		Параметры образуемого земельного участка	8
3		Обоснование предложений для внесения изменений и дополнений в документы территориального планирования и в Правила землепользования и застройки	9
		Приложения	9

						14/17 - ППТУПМТ		
Изм.	Кол.уч.	Лист	№ док.	Подпись	Дата			
						Стадия	Лист	Листов
						П	1	
ГИП	Солодова				Пояснительная записка			ООО "Аквалласт" г. Иваново
Исполнит	Крылова							

4		Сведения о соответствии разработанной документации требованиям законодательства о градостроительной деятельности РФ	9
5		Положение об очередности планируемого развития территории	9
	14/17 - ППТУПМТ	Том 2. Материалы по обоснованию проекта планировки и проекта межевания территории для линейного объекта. Графическая часть.	
1		Схема расположения элемента планировочной структуры	лист 1
3		Схема границ зон с особыми условиями использования территорий М 1:1000	лист 1-2
	14/17 - ППТУПМТ	Том 3. Проект межевания. Пояснительная записка	
1		Общие данные	4
2		Сведения об использованных материалах	4
3		Описание предлагаемых проектных решений	4
4		Правовой статус объектов планирования	4
5		Установление публичных сервитутов	4
6		Основные показатели по проекту межевания. Выводы.	6
	14/17 - ППТУПМТ	Том 3. Графическая часть	
1		Чертеж межевания территории М 1:1000	лист 1-2

										Лист
										2
Изм.	Кол.уч.	Лист	№ док.	Подпись	Дата	14/17 - ППТУПМТ				

Введение

Картографический материал выполнен в местной плоской прямоугольной системе координат МСК-37, система высот – Балтийская

1. ОБЩИЕ ДАННЫЕ.

Территория подготовки проекта межевания расположена на территории Шилекшинского сельского поселения Кинешемского муниципального района.

Проект межевания подготавливается в составе проекта планировки указанной территории.

Образуемый земельный участок относится к категории земель – земли населенных пунктов.

Вид разрешенного использования образуемых земельных участков согласно классификатору видов разрешенного использования земельных участков:

Коммунальное обслуживание	Размещение объектов капитального строительства в целях обеспечения физических и юридических лиц коммунальными услугами, в частности: поставки воды, тепла, электричества, газа, предоставления услуг связи, отвода канализационных стоков, очистки и уборки объектов недвижимости.....	3.1
---------------------------	--	-----

Образуемый земельный участок расположен в следующих кадастровых кварталах: 37:07:033201, 37:07:033202, 37:07:033203, 37:07:033204, 37:07:033205..

Документация по разработке проекта межевания линейных объектов – сети газоснабжения, выполнена на основании документов:

1. Технического задания на разработку проекта планировки

Для разработки документации были собраны следующие исходные данные:

- Топографическая съемка, масштаб 1:1000;
- Кадастровые планы территории на кадастровые кварталы 37:07:033201, 37:07:033202, 37:07:033203, 37:07:033204, 37:07:033205.

ЦЕЛИ ВЫПОЛНЕНИЯ ПРОЕКТА МЕЖЕВАНИЯ

Цель выполнения проекта межевания территории – определение границ земельного участка линейного объекта (газопровода), планируемого к строительству в границах проектирования в соответствии с проектом планировки и проектными предложениями по параметрам застройки территории.

Размеры земельного участка определены с учетом планируемого развития территории, проектируемых объектов, норм действующего законодательства в рамках выполнения работ по развитию застроенной территории.

НОРМАТИВНАЯ БАЗА ДЛЯ ПРОЕКТИРОВАНИЯ:

1. Градостроительный кодекс Российской Федерации.
2. Земельный кодекс Российской Федерации.
3. Водный кодекс Российской Федерации.
4. Федеральный закон от 25.06.2002 № 73-ФЗ «Об объектах культурного наследия (памятниках истории и культуры) народов Российской Федерации».
5. Федеральный закон от 22.07.2008 № 123 – ФЗ «Технический регламент о требованиях пожарной безопасности».
6. Приказ Министерства экономического развития Российской Федерации от 03.08.2011 №388 «Об утверждении требований к проекту межевания земельных участков»
7. «СНиП 11-04-2003. Инструкция о порядке разработки, согласования, экспертизы и утверждения градостроительной

										Лист
										3
Изм.	Кол.уч.	Лист	№ док.	Подпись	Дата	14/17 – ППТиПМТ				

8. документации» (приняты и введены в действие постановлением Госстроя РФ от 29.10.2002 № 150).
9. «РДС 30-201-95. Система нормативных документов в строительстве. Руководящий документ системы. Инструкция о порядке проектирования и установления красных линий в городах и других поселениях Российской Федерации» (принят постановлением Госстроя РФ от 06.04.1998 № 18-30).
10. Закон Ивановской области «О градостроительной деятельности на территории Ивановской области» от 14.07.2008 № 82-03.
11. Нормативы градостроительного проектирования Ивановской области, утвержденные постановлением Правительства Ивановской области от 06.11.2009 № 313-п.
12. Генеральный план Шилекшинского сельского поселения Кинешемского муниципального района Ивановской области.
13. Схема территориального планирования Кинешемского муниципального района

2. СВЕДЕНИЯ ОБ ИСПОЛЬЗОВАННЫХ МАТЕРИАЛАХ:

1. Топографическая съемка масштаба 1:1000
2. Проект планировки территории.
3. Кадастровые планы территории.

Таблица 1. Современное использование территории в кадастровом районе 37:07.

Номер кадастрового квартала	Площадь кадастрового квартала, га	Количество земельных участков
37:07:033201	-	71
37:07:033202	-	81
37:07:033203	-	132
37:07:033204	-	66
37:07:033205	-	46

Таблица 2. Земельные участки, на части которых будет оформлен сервитут (аренда или письмо-согласие). 1 очередь

Номер кадастрового участка	Площадь кадастрового участка, м ²	Площадь части земельного участка, используемого для строительства, м ²	Собственник
37:07:000000:1484	1704,0	S=10535 м ²	Собственность публично-правовых образований Размещение автодороги в с.Шилешка

3. ВЫДЕЛЕНИЕ ТЕРРИТОРИЙ, ПОДЛЕЖАЩИХ МЕЖЕВАНИЮ:

Границы территорий выделены в соответствии с «Чертежом планировки территории» и с учетом границ ранее выделенных земельных участков фактически сложившихся объектов в пределах границ проектирования и на прилегающей территории.

Проектное решение предусматривает выделение земельных участков для размещения линейного объекта сети газоснабжения. В соответствии с правилами выделения объекта недвижимого имущества, для линейного объекта должен быть сформирован земельный участок, обеспечивающий беспрепятственную его прокладку и дальнейшую эксплуатацию.

										Лист
										4
Изм.	Кол.уч.	Лист	№ док.	Подпись	Дата	14/17 - ППТиПМТ				

Обозначение земельного участка	Кадастровые кварталы, в границах которых образуется земельный участок	Категория земель	Собственник участка	Площадь участка, кв.м
37:07:000000:1484:43У1 37:07:000000:1484:43У2 37:07:000000:1484:43У3 37:07:000000:1484:43У4 37:07:000000:1484:43У5	37:07:033201 37:07:033202 37:07:033203 37:07:033204	Земли населенных пунктов	Собственность публично-правовых образований	956,6 40,4 426,5 237,1 43,4
:3У1	37:07:033201 37:07:033202 37:07:033203 37:07:033204 37:07:033205	Земли населенных пунктов	Собственность публично-правовых образований	457,4

2. ПРАВОВОЙ СТАТУС ОБЪЕКТОВ ПЛАНИРОВАНИЯ

На период подготовки проекта межевания, территория в границах проектирования представляет собой зону индивидуальной жилой застройки.

На территории имеются действующие линейные объекты инженерных сетей, улицы и проезды.

В границах проектируемой территории, земельные участки, которые будут использованы для размещения объекта строительства, с кадастровыми номерами КН: 37:07:000000:1484 поставлены на кадастровый учет.

3. УСТАНОВЛЕНИЕ СЕРВИТУТОВ.

В соответствии с материалами технического задания в пределах рассматриваемого земельного участка объекты культурного наследия, включенные в единый государственный реестр, либо выявленные объекты культурного наследия отсутствуют.

Мероприятия по изъятию земельных участков не проводятся. Для предоставления земельных участков с КН 37:07:000000:1484 на период строительства, оформляется публичный сервитут на соответствующих условиях, т.к. данные земельные участки являются собственностью публично-правовых образований.

4. ОСНОВНЫЕ ПОКАЗАТЕЛИ ПО ПРОЕКТУ МЕЖЕВАНИЯ.

Сформированные границы земельного участка позволяют обеспечить необходимые требования по строительству и охране распределительных сетей газопровода низкого давления в кварталах жилой застройки в условиях сложившейся планировочной системы территории проектирования.

Обозначение земельного участка	Разрешенное использование	Площадь участка, кв.м
:3У1	Размещение объектов капитального строительства в целях обеспечения физических и юридических лиц коммунальными услугами, в частности: поставки воды, тепла, электричества, газа, предоставления услуг связи, отвода канализационных стоков, очистки и уборки объектов недвижимости.....	13662,9

										Лист
										5
Изм.	Кол.уч.	Лист	№ док.	Подпись	Дата	14/17 - ППТ и ПМТ				

5. СТРУКТУРА ТЕРРИТОРИИ, ОБРАЗУЕМОЙ В РЕЗУЛЬТАТЕ МЕЖЕВАНИЯ.

Данным проектом предусматривается строительство распределительного газопровода для газификации д.Лагуниха в составе проекта для с. Шилекша, входящего в состав проекта «Газификация с. Шилекша и с. Зобнино Кинешемского района, Ивановской области». Указанный объект будет располагаться на территории Шилекшинского сельского поселения Кинешемского муниципального района. Образование земельного участка из земель населенных пунктов и земель промышленности, энергетики, транспорта..., из кадастровых кварталов 37:07:033201, 37:07:033202, 37:07:033203, 37:07:033204, 37:07:033205.. Вновь образуемый земельный участок будет отнесен к территории земель населенного пункта ($S=13662,9 \text{ м}^2$).

ФОРМИРОВАНИЕ КРАСНЫХ ЛИНИЙ.

На данной территории предусмотрено формирование красных линий, обозначающих границы территорий, предназначенных для строительства линейного объекта (газопровода). Линии отступа от красных линий в целях определения места допустимого размещения зданий, строений, сооружений установлены в соответствии с Правилами землепользования и застройки поселения.

Границы территорий объектов культурного наследия на данной территории отсутствуют.

Границы зон с особыми условиями использования на данной территории установлены для следующих коммуникаций:

1. Линии ЛЭП 0,4 кВ.
2. Охранная зона газораспределительной сети.
3. Существующий водопровод
4. Существующие линии связи

Определены границы зон действия сервитутов:

- земельный участок КН: 37:07:000000:1484,

6. ПРАВОВОЙ СТАТУС ОБЪЕКТА МЕЖЕВАНИЯ.

На период подготовки проекта межевания территория проектирования является застроенной, имеются действующие линейные объекты инженерных сетей. Настоящий проект обеспечивает равные права и возможности правообладателей земельных участков в соответствии с действующим законодательством. Сформированные границы земельного участка позволяют обеспечить необходимые требования по содержанию и обслуживанию объектов жилой застройки в условиях сложившейся планировочной системы территории проектирования. Вид разрешенного использования земельного участка в соответствии с «Классификатором видов разрешенного использования земельных участков» будет «Коммунальное обслуживание».

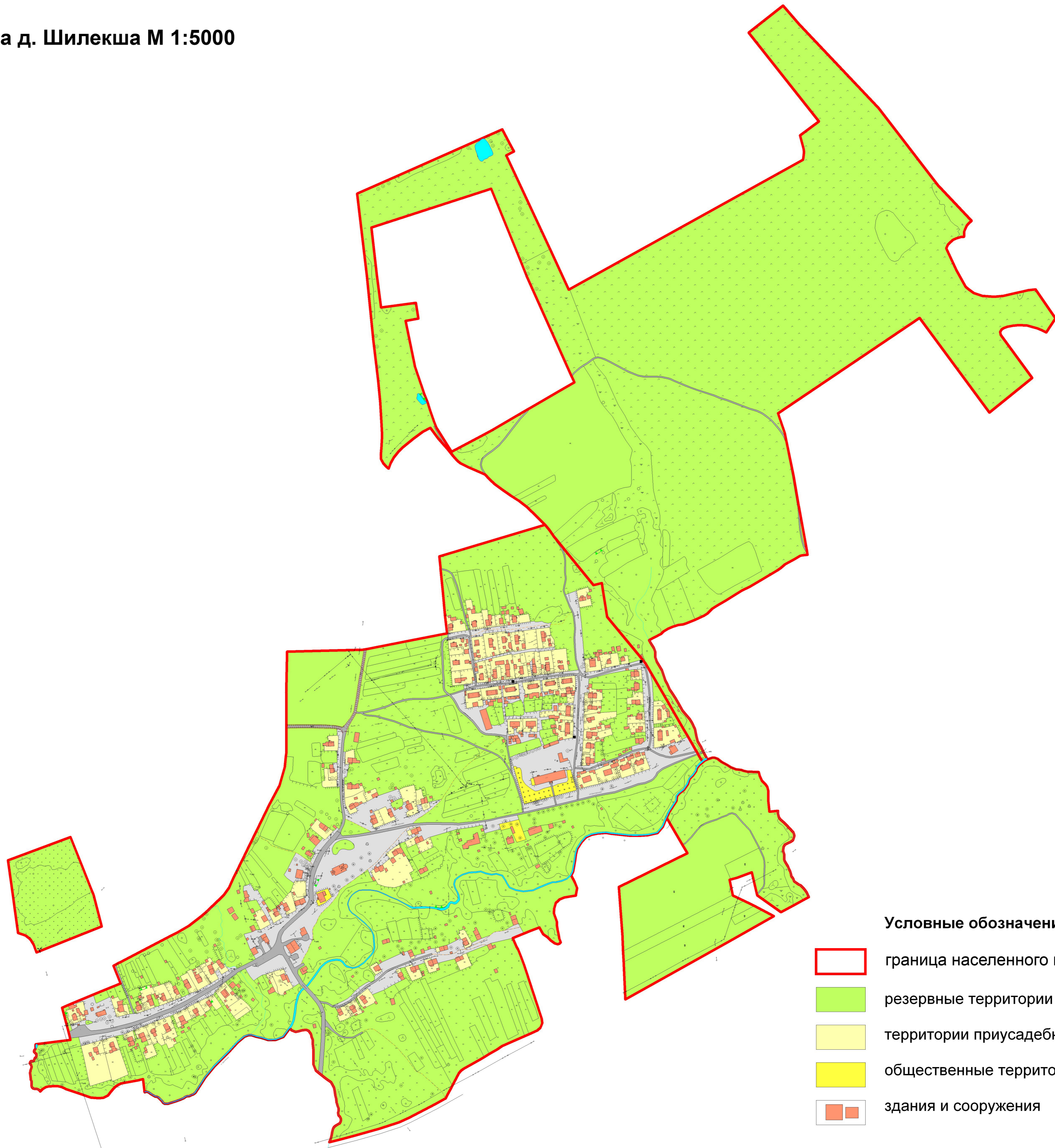
Проект межевания территории для строительства объекта капитального строительства соответствует государственным нормам, правилам, стандартам, исходным данным, а также техническому заданию на разработку документации по планировке территории.

При выполнении проекта межевания был сформирован земельный участок ЗУ, общей площадью 13662,9 м²





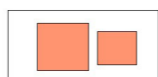
Площадь земельного участка в границах полосы отвода на период строительства составляет 15366,9 м² (Суммарная площадь сформированного земельного участка ЗУ с $S=11173,3 \text{ м}^2$ и земель, используемых в период строительства на условиях публичного сервитута).

										Лист
										6
Изм.	Кол.уч.	Лист	№ док.	Подпись	Дата	14/17 – ППТиПМТ				

Граница д. Шилекша М 1:5000



Условные обозначения

-  граница населенного пункта
-  резервные территории
-  территории приусадебного хозяйства
-  общественные территории
-  здания и сооружения




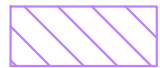




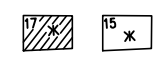

218	325596.73	309879.93	245	325783.36	309888.60	280	325753.00	309714.13	315	325772.28	309761.88
219	325598.73	309880.86	246	325782.44	309874.89	281	325752.49	309710.17	316	325779.80	309812.80
220	325636.75	309885.58	247	325781.13	309863.28	282	325760.35	309709.15	317	325792.13	309810.97
221	325639.12	309867.55	248	325780.74	309863.33	283	325758.05	309691.18	318	325792.92	309814.86
222	325625.73	309821.96	249	325780.19	309859.39	284	325775.15	309688.88	319	325780.37	309816.71
223	325646.79	309815.78	250	325780.67	309859.33	285	325802.14	309683.38	320	325782.50	309831.16
224	325662.25	309814.61	251	325777.58	309832.00	286	325861.84	309676.95	321	325786.49	309866.32
225	325688.77	309811.73	252	325774.52	309811.40	287	325859.36	309654.05	322	325799.36	309864.87
226	325689.19	309808.83	253	325767.47	309812.43	288	325859.44	309652.14	323	325799.97	309868.82
227	325693.18	309809.01	254	325767.06	309808.45	289	325858.71	309647.89	324	325786.94	309870.29
228	325692.14	309816.41	255	325773.95	309807.44	290	325863.60	309647.38	325	325787.37	309874.05
229	325662.81	309819.57	256	325772.34	309796.59	291	325866.89	309677.98	326	325788.52	309890.19
230	325647.36	309820.74	257	325765.35	309797.62	292	325867.57	309677.92	327	325781.29	309896.42
231	325631.85	309825.27	258	325764.64	309793.68	293	325868.62	309687.55	328	325777.37	309896.74
232	325644.11	309867.21	259	325771.76	309792.66	294	325878.79	309686.44	329	325778.67	309911.66
233	325641.60	309886.24	260	325768.49	309770.58	295	325884.39	309688.84			
234	325661.81	309888.92	261	325760.68	309770.10	296	325884.42	309693.04	№ п/п	X	Y
235	325701.65	309890.75	262	325760.87	309766.11	297	325878.09	309690.36	330	325582.37	310053.86
236	325702.21	309878.48	263	325767.84	309766.54	298	325869.04	309691.40	331	325592.10	310074.83
237	325705.95	309878.52	264	325764.71	309742.51	299	325871.11	309710.40	332	325587.80	310076.92
238	325705.38	309890.93	265	325699.03	309751.07	300	325877.95	309729.42	333	325573.02	310044.73
239	325713.37	309891.29	266	325699.76	309756.61	301	325879.65	309769.63	334	325575.09	310047.57
240	325717.88	309878.56	267	325699.75	309770.30	302	325867.93	309770.27	335	325582.17	310053.77
241	325721.76	309879.55	268	325696.51	309770.39	303	325867.55	309766.30			
242	325717.53	309891.50	269	325696.35	309766.82	304	325874.48	309765.89			
243	325754.21	309893.72	270	325690.58	309767.19	305	325872.98	309729.93			
244	325779.50	309891.71	271	325690.56	309766.44	306	325866.14	309710.91			
			272	325694.77	309766.43	307	325862.96	309681.86			
			273	325694.75	309760.33	308	325802.46	309688.37			
			274	325690.47	309760.31	309	325775.47	309693.87			
			275	325690.33	309756.34	310	325763.58	309695.44			
			276	325694.68	309756.33	311	325768.44	309732.41			
			277	325693.23	309746.77	312	325781.50	309730.71			
			278	325764.06	309737.58	313	325782.08	309734.67			
			279	325760.88	309713.12	314	325768.96	309736.39			

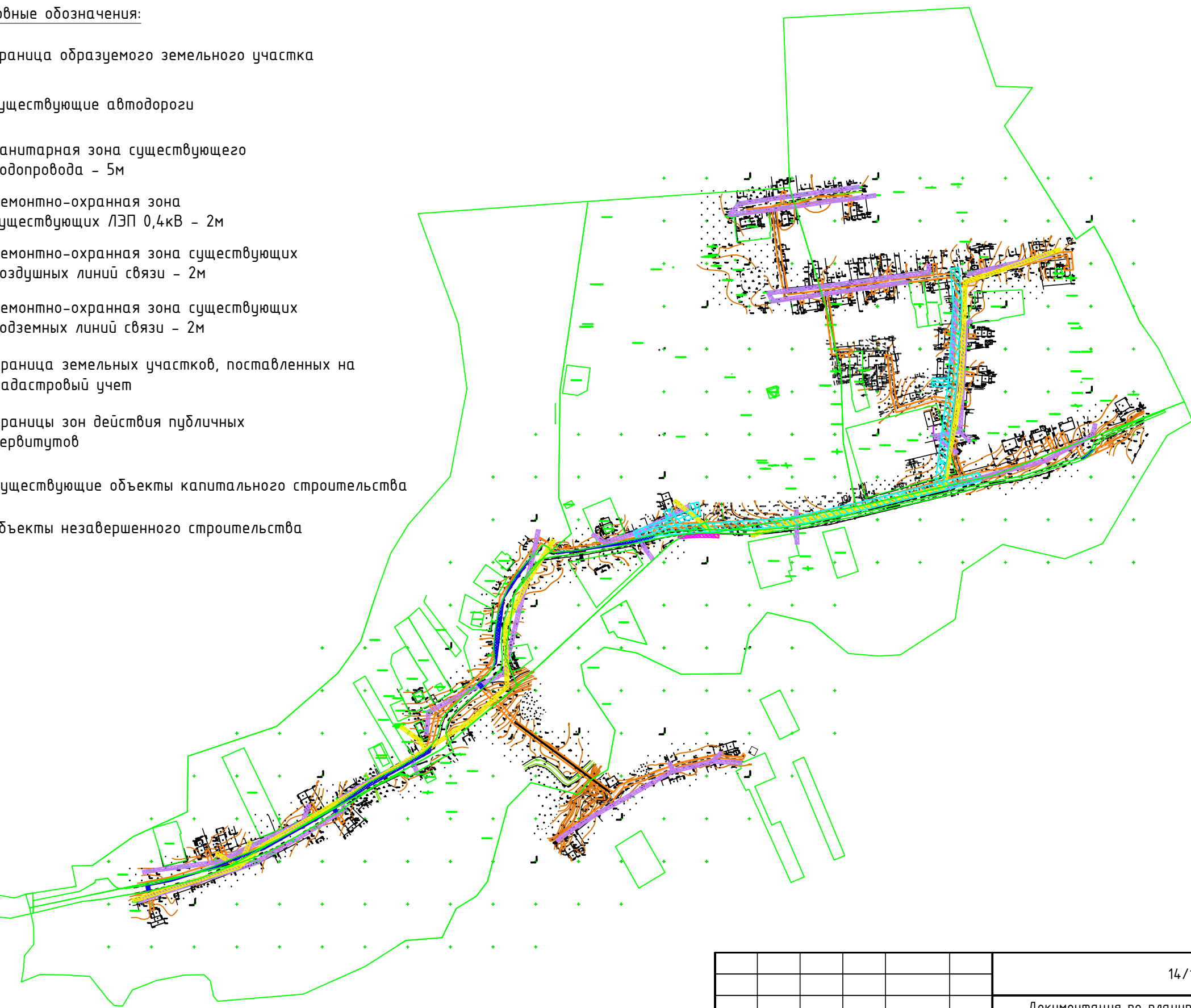
Координаты образуемого земельного участка

Лист

2

Условные обозначения:


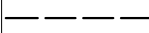



-  Граница образуемого земельного участка
-  Существующие автодороги
-  Санитарная зона существующего водопровода - 5м
-  Ремонтно-охранная зона существующих ЛЭП 0,4кВ - 2м
-  Ремонтно-охранная зона существующих воздушных линий связи - 2м
-  Ремонтно-охранная зона существующих подземных линий связи - 2м
-  Граница земельных участков, поставленных на кадастровый учет
-  Границы зон действия публичных сервитутов
-  Существующие объекты капитального строительства
-  Объекты незавершенного строительства

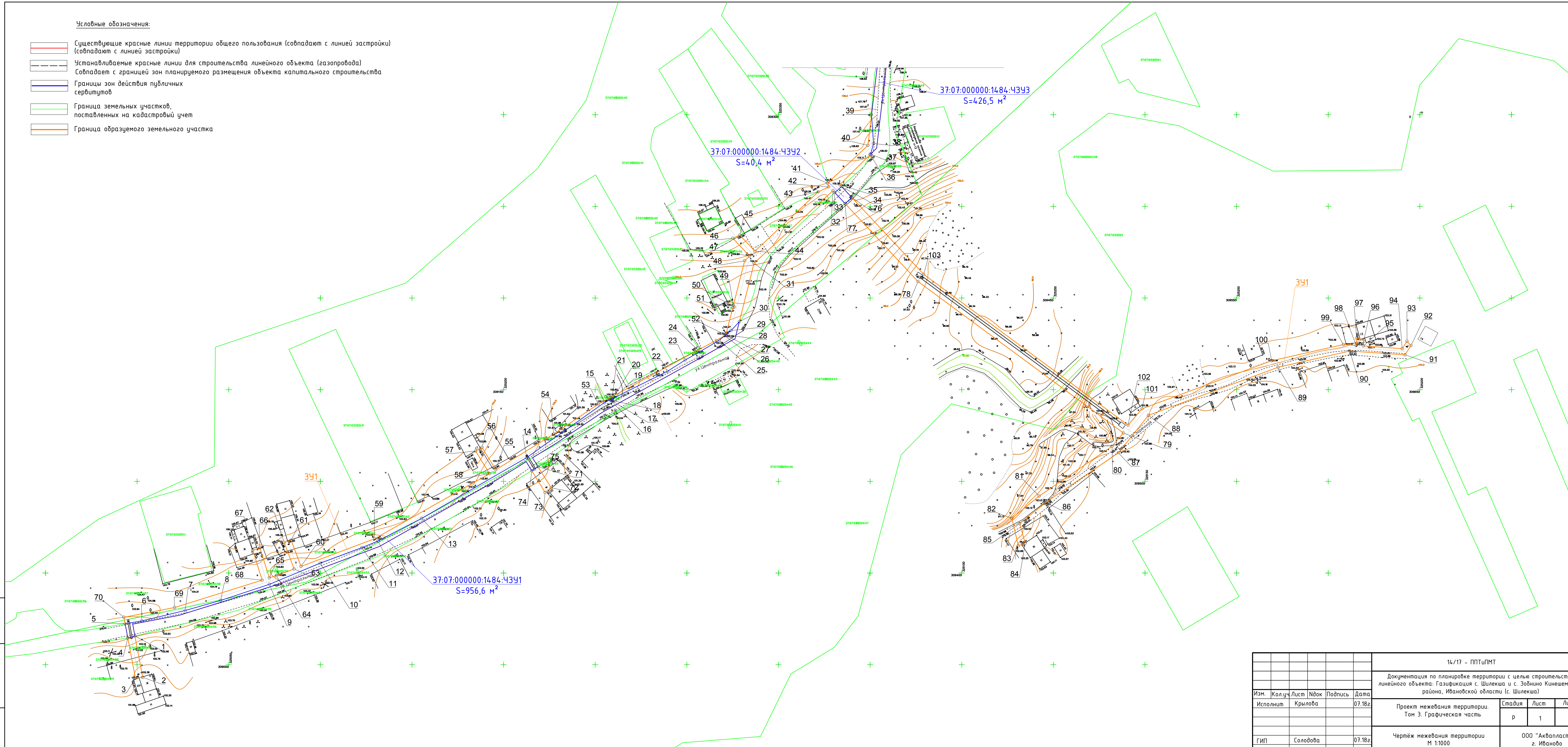


Взам. инв. ?
Подп. и дата
Инв. ? подл.

						14/17 - ППТиПМТ			
						Документация по планировке территории с целью строительства линейного объекта: Газификация с. Шилекша и с. Зобнино Кинешемского района, Ивановской области (с. Шилекша)			
Изм.	Кол.уч.	Лист	Индок	Подпись	Дата	Проект межевания территории. Том 3. Графическая часть	Стадия	Лист	Листов
	Исполнит				07.18г.		р	1	1
						Чертёж материалов по обоснованию проекта межевания территории М 1:5000	ООО "Аквапласт" г. Иваново		
	ГИП	Солодова			07.18г.				

Условные обозначения:

-  Существующие красные линии территории общего пользования (совпадают с линией застройки) (совпадают с линией застройки)
-  Устанавливаемые красные линии для строительства линейного объекта (газопровода)
Совпадает с границей зон планируемого размещения объекта капитального строительства
-  Границы зон действия публичных сервитутов
-  Граница земельных участков, поставленных на кадастровый учет
-  Граница образуемого земельного участка

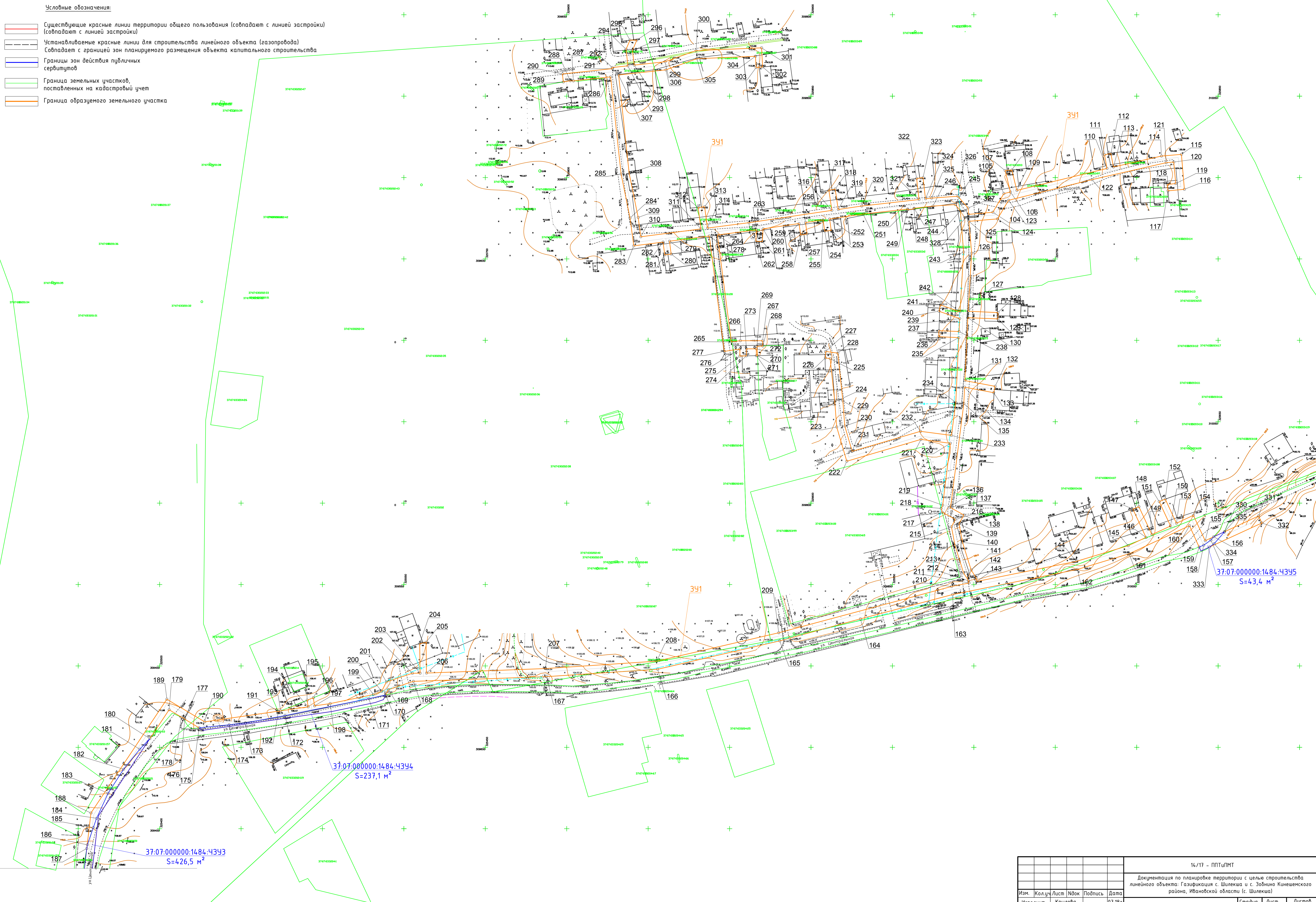


Имя, № подл. Пост. и дата. Взам. инв. №

14/17 - ППТПМТ					
Документация по планировке территории с целью строительства линейного объекта: Газификация с. Шилекша и с. Зобнино Кинешемского района, Ивановской области (с. Шилекша)					
Изм.	Кол.ч.	Лист	№ док.	Подпись	Дата
Исполнит	Крылова			07.18г.	
Проект межевания территории. Том 3. Графическая часть				Стадия	Лист
				р	1 2
ГИП Солодова				07.18г.	
Чертеж межевания территории М 1:1000				000 "Акваласт" г. Иваново	

Условные обозначения:

- Существующие красные линии территории общего пользования (совпадают с линией застройки) (совпадают с линией застройки)
- Устанавливаемые красные линии для строительства линейного объекта (газопровода)
Совпадает с границей зон планируемого размещения объекта капитального строительства
- Границы зон действия публичных сервитутов
- Граница земельных участков, поставленных на кадастровый учет
- Граница образуемого земельного участка



Изм. № докум. / Дата
Исполн. / Подпись / Дата

14/17 - ППТ/ПМТ				
Документация по планировке территории с целью строительства линейного объекта: Газификация с. Шелекша и с. Зобнино Кинешемского района, Ивановской области (с. Шелекша)				
Изм.	Колуч.	Лист	Вдок	Подпись
			Крылова	07.18z
Проект межевания территории. Том 3. Графическая часть			Старший	Лист
			р	2
Чертёж межевания территории М 1:1000			ООО "Аквалласт" г. Иваново	
ГИП	Солодова			07.18z